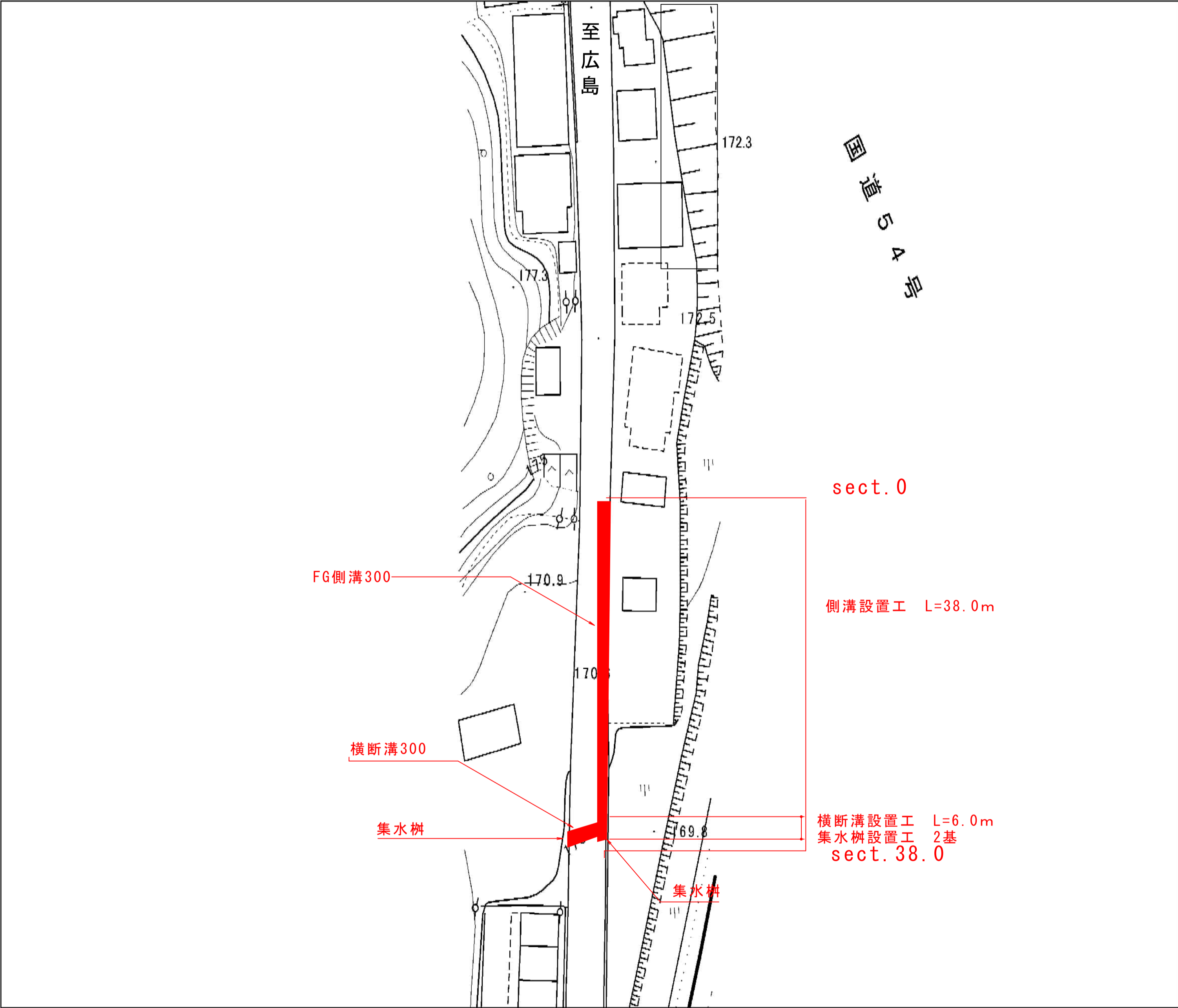


図面番号	1 / 1	縮 尺	図示
工 種	道 路 修 繕 工 事		
種 別	設 計 図	番 号	1 / 1
路線 河川 名	市道 十日市300号線		
工事箇所	三次市十日市 地内		
三 次 市			

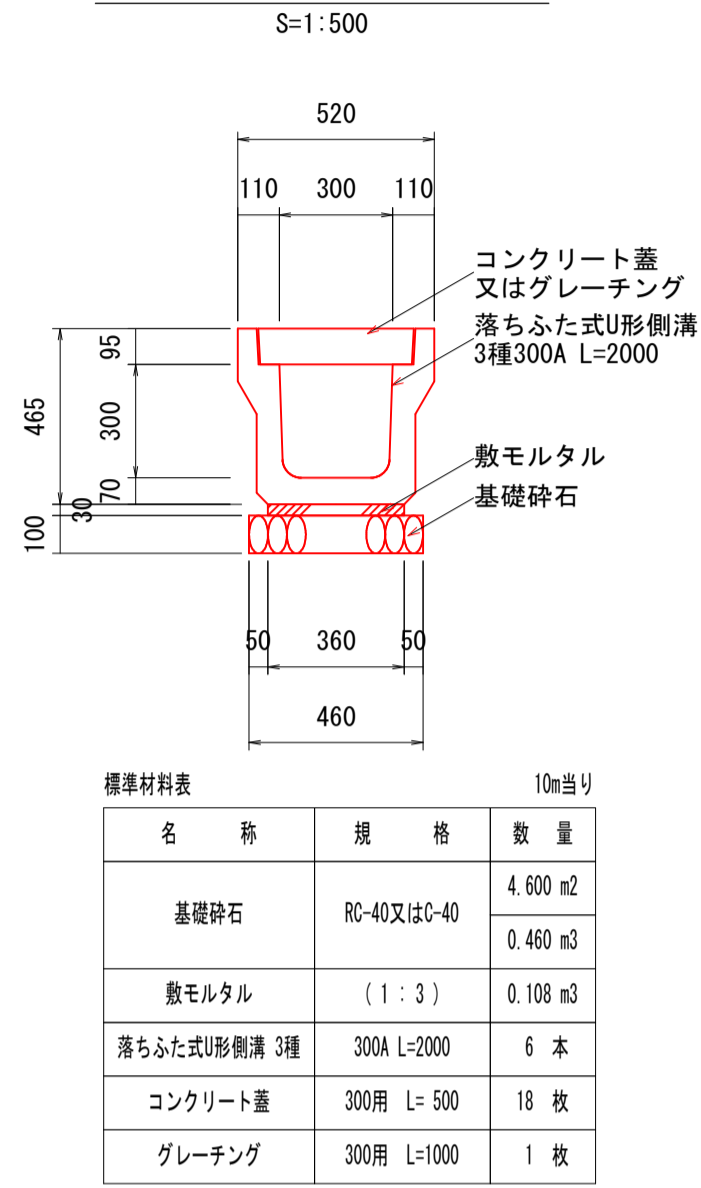
平面図

1 : 500

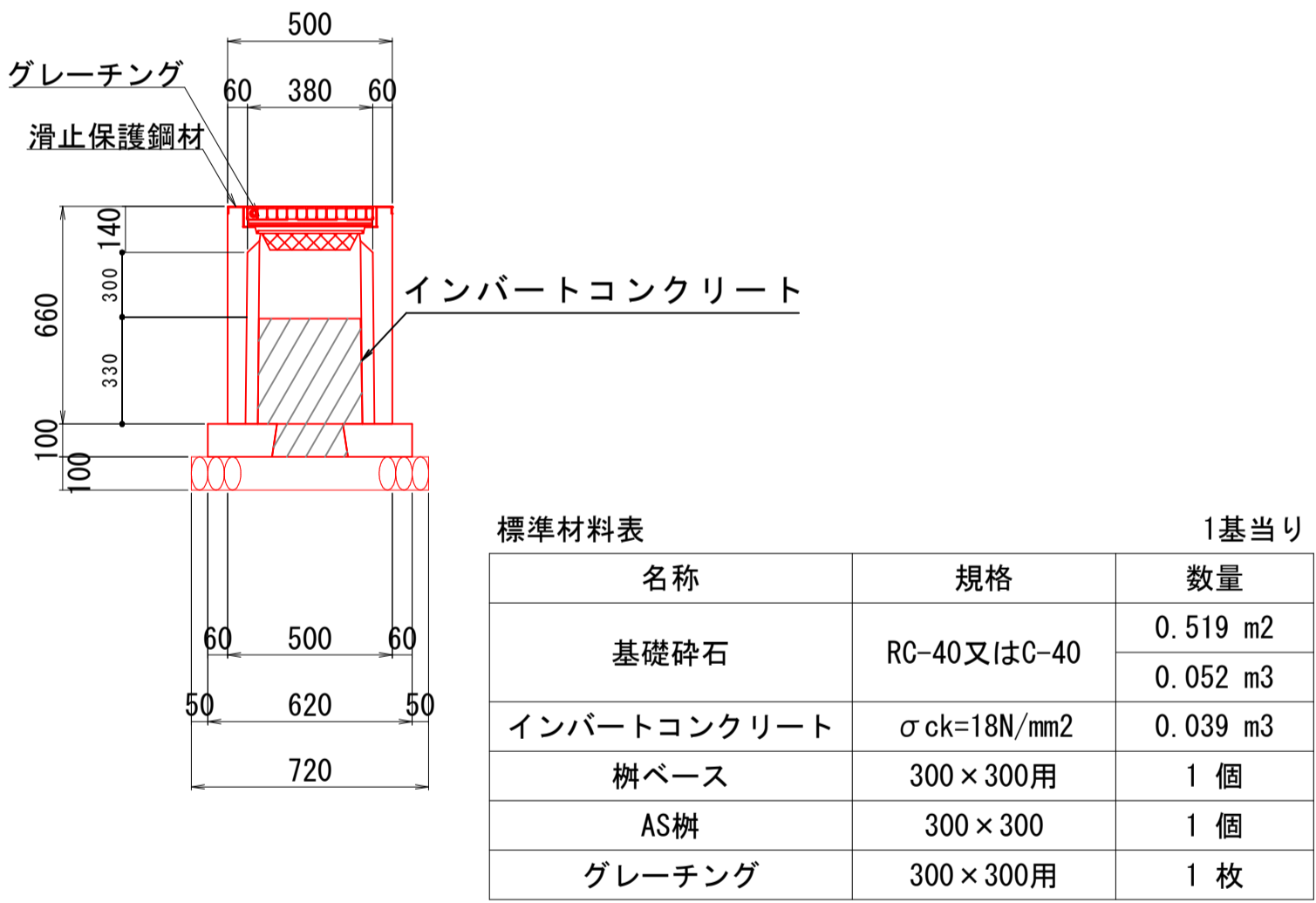


(注)当該図面の幅員は現況道路幅員であり、道路の敷地(権原等)の区域を表したものではありません。

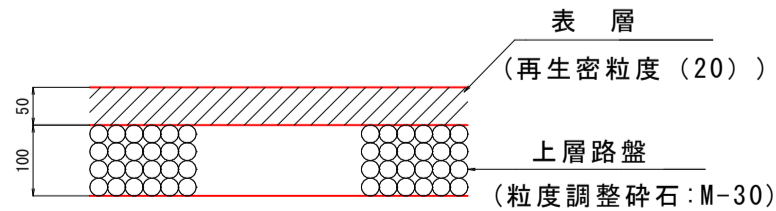
構 造 図



集水樹

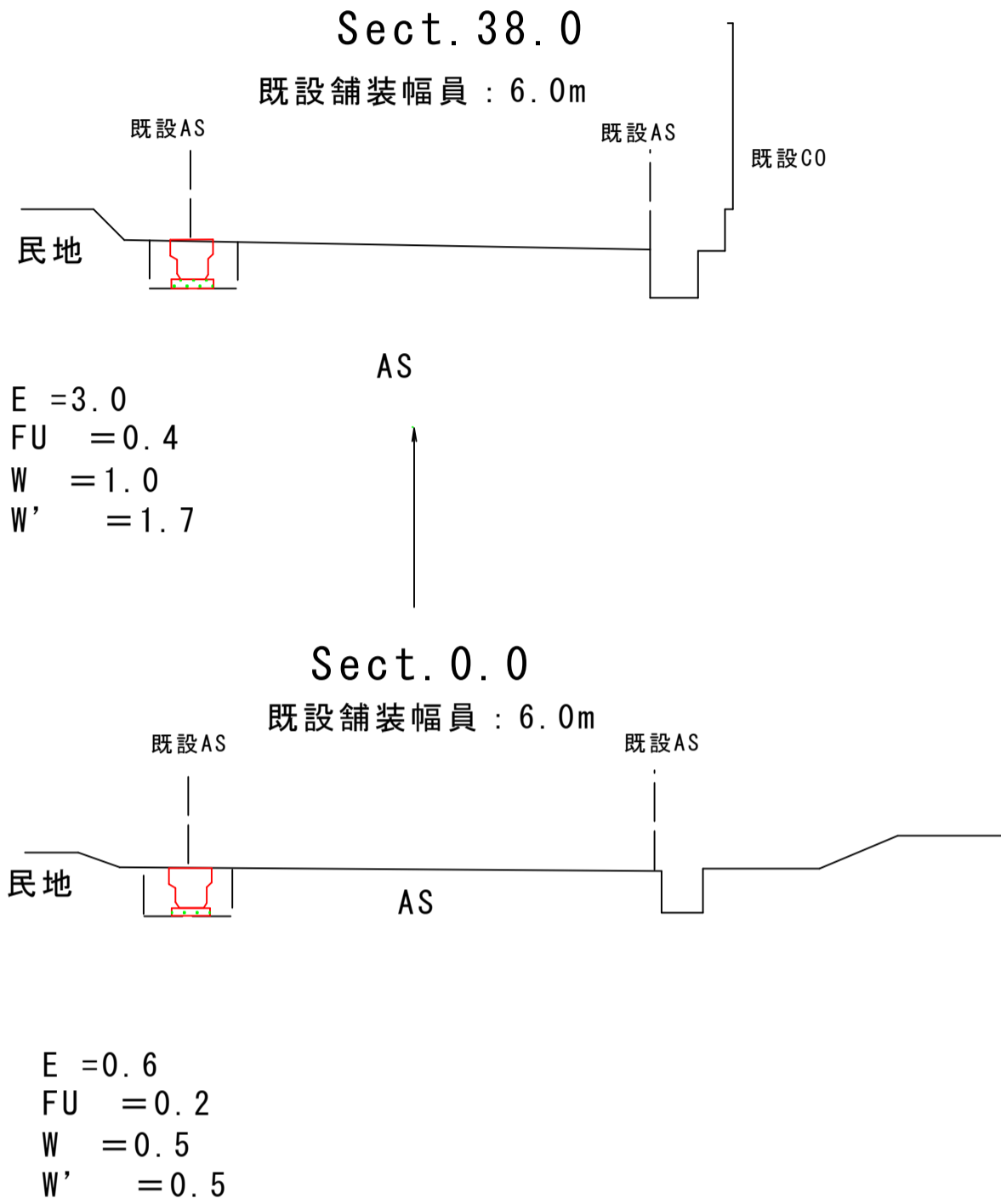


舗装構成



横 断 面 図

S=1:100



凡 例

- e: 床掘
- fu: 埋戻し
- W: 舗装版取り壊し
- W': アスファルト舗装工